



УТВЕРЖДЕНО *Вешняк*
приказом заведующей *(Вешняк)*
ДОУ №3
от 03 09 21 № 150

АКТ ОБСЛЕДОВАНИЯ №1
к паспорту доступности ОСИ №1
Муниципального бюджетного дошкольного образовательного
учреждения №3 (Корпус №1)

г. Липецк

1. Общие сведения об объекте

1.1 Наименование (вид) объекта **Муниципальное бюджетное дошкольное образовательное учреждение №3 г. Липецка (образование- детский сад)**

1.2 Адрес объекта **398001, г. Липецк, ул. Советская, 39.**

1.3 Сведения о размещении объекта:

Отдельно стоящее здание 2 этажа площадью **777,1 м²** наличие прилегающего земельного участка (да, нет)

Имеется прилегающий земельный участок **2429,5 м²**

1.4 Год постройки здания - **1968 г.,**

1.5 Дата предстоящих плановых ремонтных работ: текущего - 2021, капитального - 2023г.

1.6. Название организации (учреждения) **Муниципальное бюджетное дошкольное образовательное учреждение №3 г. Липецка (ДОУ №3) г. Липецк.**

Короткое название **ДОУ №3**

1.7. Юридический адрес: **398001 Липецкая обл., г. Липецк, ул. Советская, 39**

3.1. Путь следования к объекту пассажирским транспортом (описать маршрут движения с использованием пассажирского транспорта)

2. Характеристика деятельности организации на объекте

2.1. Сфера деятельности: **Образование**

2.2. Виды оказываемых услуг: **«Реализация основных образовательных программ дошкольного образования»; «Присмотр и уход»**

2.3. Форма оказания услуг: (на объекте с длительным пребыванием, в т. ч. с проживанием, обеспечение доступа к месту предоставления услуги, на дому, дистанционно) **на объекте, 12 часовое пребывание с 07.00 до 19.00, пятидневная рабочая неделя.**

2.4. Категория обслуживаемого населения по возрасту (дети, взрослые трудоспособного возраста, пожилые, все возрастные категории) **дети от 2 до 8 лет**

2.5. Категории обслуживаемых инвалидов (инвалиды с нарушениями опорно-двигательного аппарата, нарушениями зрения, нарушениями слуха,

интеллектуальными нарушениями) с нарушениями опорно-двигательного аппарата, с нарушением зрения, нарушением слуха.

2.6. Плановая мощность: посещаемость (количество обслуживаемых в день), вместимость, пропускная способность предельная наполняемость - плановая мощность 150 чел., фактическая - 150 чел., посещаемость - 150 чел.

2.7. Участие в исполнении ИПР инвалида, ребенка-инвалида (да, нет) да

3. Состояние доступности объекта

3.1. Путь следования к объекту пассажирским транспортом (описать маршрут движения с использованием пассажирского транспорта)

Общественный транспорт: автобусы 27,30,330,152, 2,12 до остановке ул. Максима Горького.

Наличие адаптированного общественного транспорта к объекту нет

3.2 Путь к объекту от ближайшей остановки пассажирского транспорта

3.2.1. Расстояние до объекта от остановки транспорта автобуса и троллейбуса - **300м.**

3.2.2. Время движения пешком от остановки автобуса - **5 минут.**

3.2.3. Наличие выделенного от проезжей части пешеходного пути (да, нет) - да

3.2.4. Перекрестки: нерегулируемые, регулируемые, со звуковой сигнализацией, таймером - **имеется перекресток на пути следования с автобусной остановки, регулируемый светофором**

3.2.5. Информация на пути к следованию объекта: акустическая, тактильная, визуальная - **нет**

3.2.6. Перепады высоты на пути – в виде бордюрного камня.

Их обустройства для инвалидов на коляске – есть.

3.3. Организация доступности объекта для инвалидов - форма обслуживания с учетом СП-35-1001-2001

№№ п/п	Категория инвалидов (вид нарушения)	Вариант организации доступности объекта (формы обслуживания)*
1.	Все категории инвалидов и МГН	«ДУ»
	<i>в том числе инвалиды:</i>	
2	непередвигающиеся на креслах-колясках	«ДУ»
3	с нарушениями опорно-двигательного аппарата	«Б»
4	с нарушениями зрения	«ВНД»
5	с нарушениями слуха	«ДУ»
6	с нарушениями умственного развития	«ДУ»

- указывается один из вариантов: «А», «Б», «ДУ», «ВНД»

3.4. Состояние доступности основных структурно- функциональных зон

№№ п \п	Основные структурно-функциональные зоны	Состояние доступности. в том числе для основных категорий инвалидов**	Приложение	
			№ на плане	№ фото
1	Территория, прилегающая к зданию (участок)	ДЧ-В	-	-
2	Вход (входы) в здание	ДЧ-И(К), ДЧ-И (О,Г)	-	-
3	Путь (пути) движения внутри здания (в т.ч. пути эвакуации)	ДУ	-	-
4	Зона целевого назначения здания (целевого посещения объекта)	ДУ	-	-
5	Санитарно-гигиенические помещения	ДУ	-	-
6	Система информации и связи (на всех зонах)	ДУ	-	-
7	Пути движения к объекту (от остановки транспорта)	ДУ	-	-

Указывается: ДП-В - доступно полностью всем; ДП-И (К, О, С, Г, У) - доступно полностью избирательно (указать категории инвалидов); ДЧ-В - доступно частично всем; ДЧ-И (К, О, С, Г, У) - доступно частично избирательно (указать категории инвалидов); ДУ - доступно условно, ВНД - временно недоступно

3.5. ИТОГОВОЕ ЗАКЛЮЧЕНИЕ о состоянии доступности Муниципального бюджетного дошкольного образовательного учреждения (ДОУ №3) - **доступно условно**

4. Управленческое решение (проект)

4.1. Рекомендации по адаптации основных структурных элементов объекта

№ п \п	Основные структурно-функциональные зоны объекта	Рекомендации по адаптации объекта (вид работы)*
1	Территория, прилегающая к зданию (участок)	Капитальный ремонт
2	Вход (входы) в здание	Капитальный ремонт

3	Путь (пути) движения внутри здания (в т.ч. пути эвакуации)	Капитальный ремонт
4	Зона целевого назначения здания (целевого посещения объекта)	Капитальный ремонт
5	Санитарно-гигиенические помещения	Капитальный ремонт
6	Система информации на объекте (на всех зонах)	Капитальный ремонт
7	Пути движения к объекту (от остановки транспорта)	Технические решения невозможны
8	Все зоны и участки	Капитальный ремонт

- указывается один из вариантов (видов работ): не нуждается; ремонт (текущий, капитальный); индивидуальное решение с ТСР; технические решения невозможны - организация альтернативной формы обслуживания

4.2. Период проведения работ в рамках исполнения

Дорожная карта до 2030 года, по мере поступления денежных средств.

4.3. Ожидаемый результат (по состоянию доступности) после выполнения работ по адаптации - **разумное приспособление**

Оценка результата исполнения программы, плана (по состоянию доступности) - **объект частично доступен**

4.4. Для принятия решения требуется, не требуется согласование (нужное подчеркнуть)

4.4.1 согласование на Комиссии нет

(наименование Комиссии по координации деятельности в сфере обеспечения доступной среды жизнедеятельности для инвалидов и других МГН)

4.4.2 согласование работ с надзорными органами (в сфере проектирования и строительства, архитектуры, охраны памятников, другое - указать)

НЕТ

4.4.3 техническая экспертиза, разработка проектно-сметной документации;

4.4.4 согласование с вышестоящей организацией (собственником объекта);

4.4.5 _____ согласование с общественными организациями инвалидов НЕТ

4.4.6 _____ другое НЕТ

Имеется заключение уполномоченной организации о состоянии доступности объекта (наименование документа и выдавшей его организации, дата) прилагается

5. Особые отметки

Приложения:

Результаты обследования:

1. Территория, прилегающей к объекту.
2. Входа (входов) в здание
3. Санитарно – гигиенических помещений
4. Система информации (и связи) на объекте

Руководитель
рабочей группы


Заведующая ДООУ №3 Зайцева Н.В.
(Должность, Ф.И.О)



(Подпись)

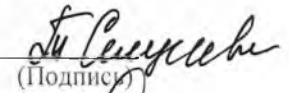
Члены рабочей группы

Зам. заведующей Абдулаева В.А.
(Должность, Ф.И.О)



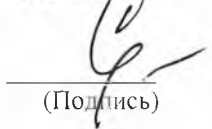
(Подпись)

Заведующая хозяйством Селезнева Т.П.
(Должность, Ф.И.О)



(Подпись)

Старшая медицинская сестра Склярова Н.Д.
(Должность, Ф.И.О)



(Подпись)